


# Smart Construction Design3D 2025.9.2リリース版について



---



- Smart Construction Design3Dのアップデートについて、以下の日程・内容にてリリースをいたします。
- システムメンテナンスの為、下記日程は該当するサービスのお取扱いができなくなります。  
(※リリース日程・時間帯・内容については、状況に応じ変更する場合がございます。予めご了承ください)

日程：日本時間 9月2日(火) 19:00~21:00

NO.	機能	概要	詳細
1	点群アップロード (不具合改修)	緯度経度の点群をアップロード	緯度経度の点群に対し、作図できない不具合を改修しました。
2	点群アップロード (不具合改修)	容量が大きい点群のアップロード	2GB以上の点群がアップロードできなかった不具合を改修しました。
3	座標系の追加 (機能改修)	新しい垂直座標系 (JGD2024) の設定	新しい垂直座標系 (JGD2024) を選択でき、現場に設定できるように機能追加しました。

NO.	対象機能	概要
1	点群アップロード (不具合改修)	<ul style="list-style-type: none"> <li>緯度経度の点群に対し、作図できない不具合を改修しました。</li> </ul> <div style="display: flex; justify-content: space-around; align-items: flex-start;"> <div style="text-align: center;"> <p>【改修前】 クリックしてもエラーが発生し作図できない</p>  </div> <div style="font-size: 2em; color: blue;">➔</div> <div style="text-align: center;"> <p>【改修後】 通常通り、作図可能に改修しました。</p>  </div> </div>



NO.	対象機能	概要
2	点群アップロード (不具合改修)	<ul style="list-style-type: none"> <li>2GB以上の点群がアップロードできなかった不具合を改修しました。</li> </ul> <p>【改修前】</p>  <p>【改修後】</p> <p>2GB以上の点群がアップロードできるようになります。</p> 

NO.	対象機能	概要
3	新しい垂直座標系 (JGD2024) の設定	<ul style="list-style-type: none"> <li>新しい垂直座標系 (JGD2024) を選択でき、現場に設定できるように機能追加しました。</li> </ul> 

